

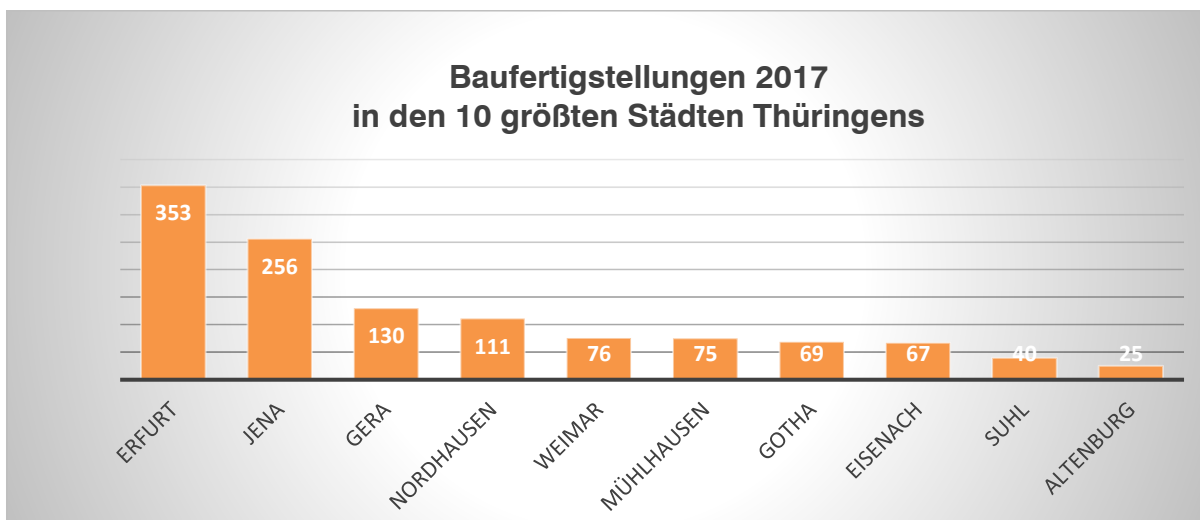
Gebietsstand 13. November 2018

Quelle: Thüringer Landesamt für Statistik

Baufertigstellungen					
Merkmal		Einheit	2016	2017	Veränderung zum Vorjahr
Alle Baumaßnahmen	insgesamt	Anzahl	98	111	13
	Wohnungen	Anzahl	240	142	-98
	Wohnfläche	100 m <sup>2</sup>	127	128	1
Neue Wohngebäude	zusammen	Anzahl	35	34	-1
	darunter mit 1 und 2 Wohnungen	Anzahl	33	29	-4
	Wohnungen	Anzahl	115	81	-34
Neue Nichtwohngebäude		Anzahl	9	8	-1

Gebietsstand 13. November 2018

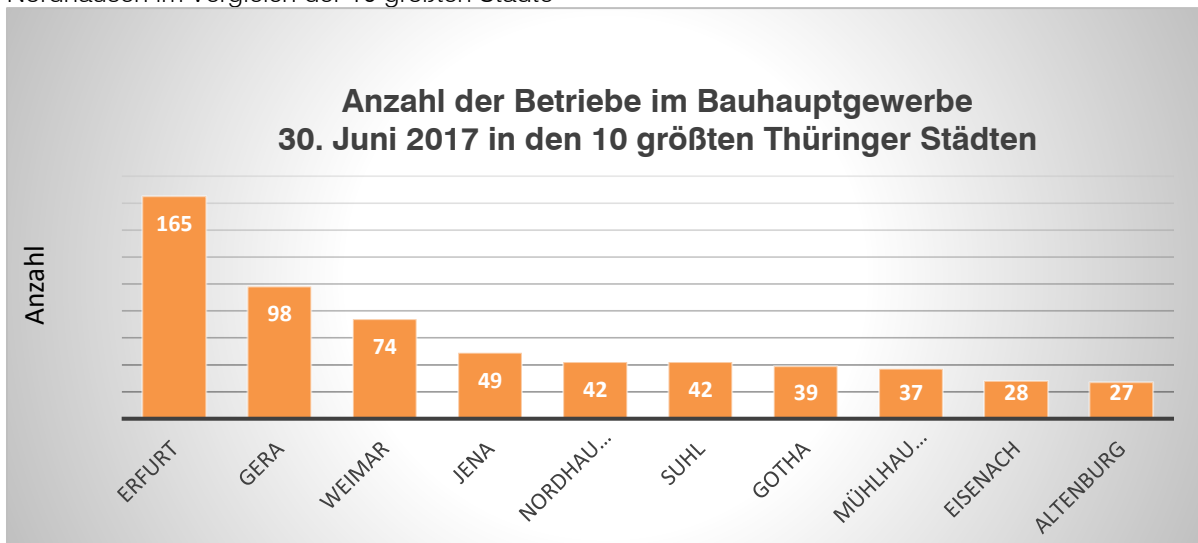
Quelle: Thüringer Landesamt für Statistik



Gebietsstand 13. November 2018

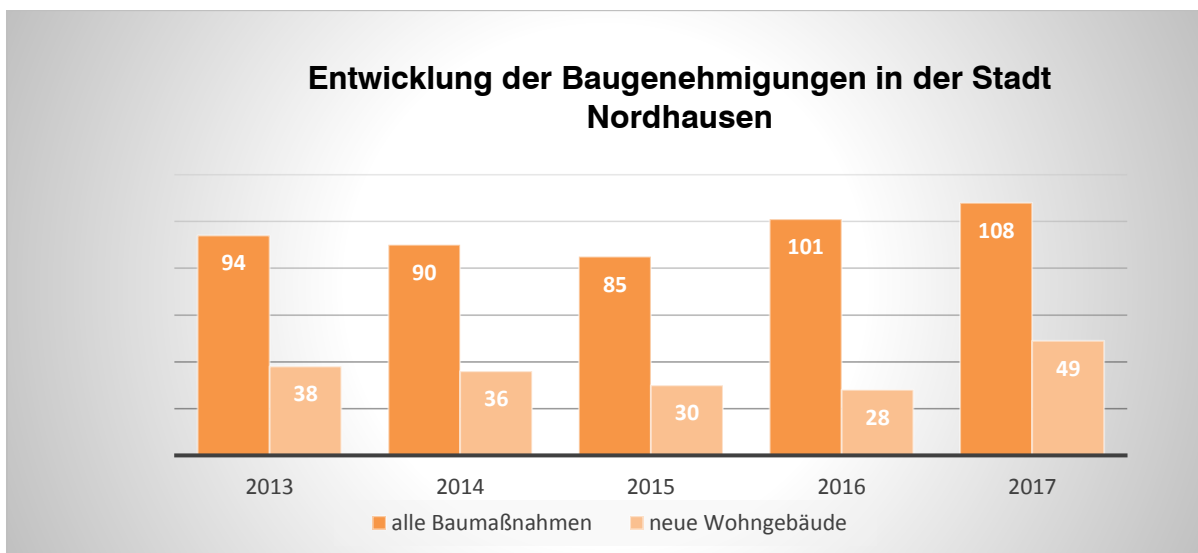
Quelle: Thüringer Landesamt für Statistik

Nordhausen im Vergleich der 10 größten Städte



Gebietsstand 13. November 2018

Quelle: Thüringer Landesamt für Statistik



Gebietsstand 13. November 2018

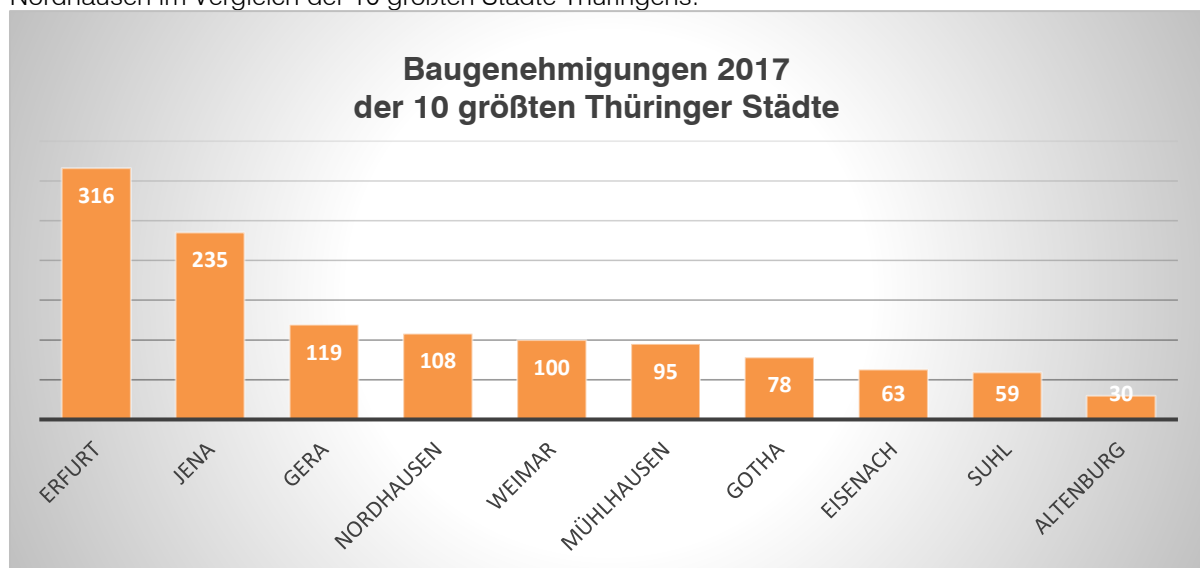
Quelle: Thüringer Landesamt für Statistik

Merkmal		Einheit	2016	2017	Veränderung zum Vorjahr
Alle Baumaßnahmen	insgesamt	Anzahl	101	108	7,00
	Wohnungen	Anzahl	160	148	-12,00
	Wohnfläche	100 m <sup>2</sup>	95	163	68,00
Neue Wohngebäude	zusammen	Anzahl	28	49	21,00
	darunter mit 1 und 2 W.	Anzahl	26	43	17,00
	Wohnungen	Anzahl	43	139	96,00
Neue Nichtwohngebäude		Anzahl	8	28	20,00

Gebietsstand 13. November 2018

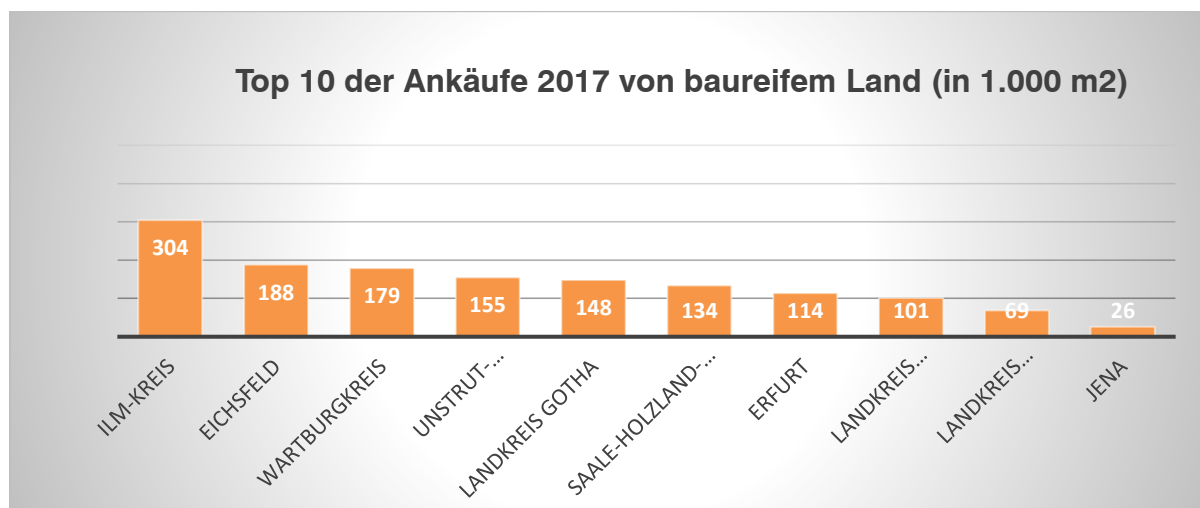
Quelle: Thüringer Landesamt für Statistik

Nordhausen im Vergleich der 10 größten Städte Thüringens:



Gebietsstand 13. November 2018

Quelle: Thüringer Landesamt für Statistik



Gebietsstand 13. November 2018

Quelle: Thüringer Landesamt für Statistik

Kaufwerte für Bauland im Landkreis Nordhausen					
Merkmal		Einheit	2016	2017	Veränderung zum Vorjahr
Bauland insgesamt	Fälle	Anzahl	114	71	-43
	Fläche	1000 m <sup>2</sup>	116	75	-41
	Kaufwert	EUR/m <sup>2</sup>	25,18	24,24	-0,94
darunter	baureifes Land	Anzahl	111	69	-42
		1000 m <sup>2</sup>	112	69	-43
		EUR/m <sup>2</sup>	24,96	25,8	0,84

Gebietsstand 13. November 2018

Quelle: Thüringer Landesamt für Statistik