

WANDERROUTE HIRSCHENTAL

entspr. Route 7 der Wanderkarte Nordhausen

Länge: ca. 16 km

Schwierigkeitsgrad: mittel

Dauer: ca. 4 Stunden

Sie wandern von:

Stadtpark (PP Haltestelle) – Van-der-Foehr-Damm – Salza-Quellbad – Salza Spring – Kohnstein – Hirschental – Rotterberg – Hess. Berg – Holungsbügel – Paul-Urban – Siedlung – Alte Mühle – Zeppelinbrücke – Oscar-Cohn-Str. – Hauptbahnhof NDH

Die Wanderung beginnt an der Straßenbahnhaltstelle Stadtpark. Auf dem Van-der-Foehr-Damm geht es an der Zorge entlang, über die Schienen der Kleinbahn zum Schurzfell.

Auf der Straße zum Salzabad, welches noch mit reinem und kühlem Quellwasser gespeist wird, geht es vorbei am Salzaspring, eine der bedeutendsten Karstquellen Deutschlands und eine der größten Thüringens und erreicht die Gedenkstätte Mittelbau Dora. Eine Besichtigung des Stollens oder der Ausstellung sollte für Interessierte nicht fehlen. Die 2006 eingerichtete Dauerausstellung im Museumsneubau gibt auf breiter Quellenbasis einen umfassenden Überblick über die Geschichte des Konzentrationslagers.

Von dort geht es in den Wald auf den Karstwanderweg ins Hirschental. Hier liegt der Hirschteich, ein beliebter Ort für Angler oder Ruhepunkt für viele Gruppen.

Auf dem Karstwanderweg, welcher von vielen verschiedenen Karstformen gezeichnet ist, verläuft der Weg anfangs leicht bergan, dann steil hinauf über den Rotterberg auf den Kamm oberhalb von Herreden. Hier bietet sich am Rastplatz eine herrliche Aussicht auf Salza, Herreden Hochstedt und Hörningen.

Erholsam bergab geht es vorbei an Pferdekoppeln in die Ortsmitte Herreden. Wer möchte kann in Herreden die Gaststätte „Zur Linde“ besuchen. Bis in das Jahr 1716 reicht die Geschichte dieses Gasthauses mit gutbürgerlicher Küche zurück. Der Biergarten, Themenabende und regelmäßige Tanzveranstaltungen auf dem eigenen Saal sind nicht nur bei Vereinen willkommen.

Ein kleines Stück in Richtung Hochstedt befindet sich die Forst-Farm und lockt seit 1996 unter anderem mit der Zucht vom Aussterben bedrohter Nutztierassen viele Schulklassen, Kindergärten, Pferdefreunde auf ihr Gelände. Ein neu eröffnetes Bistro, Streichelzoo, Heuhotel und viele Tierarten bieten Interessierten einen Einblick. Auf Voranmeldung werden Führungen, Exkursionen und Verkaufstermine der eigenen Wurst- und Fleischwaren durchgeführt.

Auf dem Weg „Zum Ziegental“ verlässt man das kleine Örtchen und wandert am Herreder Bach zwischen Feldern entlang und zweigt dann an der 2. Gabelung links ab in Richtung Salza.

Oberhalb von Salza genießt man einen wunderschönen Ausblick auf Nordhausen und angrenzende Ortsteile und natürlich den Herreder Wald.

Ab hier geht es stetig bergab, vorbei am Nordhäuser Tierheim zum Hesseröder Berg bis auf die B243 Nordhausen-Hesserode.

Über die Brücke der Alten Mühle von Nordhausen erreicht man nun den Fahrrad- und Wanderweg durch das Industriegebiet und die neue Zeppelinbrücke, um schließlich der Querbahn entlang zum Bahnhof von Nordhausen zu wandern und somit zum Ende unserer Route 7 zu gelangen.

Von hier kann man mit Bus und Straßenbahn zum Ausgangspunkt unserer Wanderung gelangen.

Im Stadtpark gibt es Gelegenheit im Café & Restaurant „Zollhäuschen“ abwechslungsreiche Tagesgerichte zum kleinen Preis, eine leckeres Frühstück oder frischgebackenen Kuchen der Bäckerei Ludwigs und Kaffee zu genießen.

Vorschläge für Einkehr:

Gaststätte „Zur Linde“

0 36 31 - 98 25 25

Vor dem Dorf 10 in Herreden (Richtg. Hochstedt)

www.zurlindeherreden.de

Montag - Dienstag 11.30 - 14.00

17.00 - 24.00

Mittwoch Ruhetag

Donnerstag - Freitag 11.30 - 14.00

17.00 - 24.00

Samstag 11.00 - 24.00

Sonntag 10.00 - 24.00

Forst Farm Herreden

0 36 31 - 97 34 55

Landstraße in Richtung Hochstedt

www.Forst-Farm.de

Café & Restaurant „Zollhäuschen“

0 36 31 - 47 55 48

Parkallee 11 in 99734 Nordhausen

Montags Ruhetag

Dienstag - Freitag 8.30 - 18.00

Samstag - Sonntag 13.00 - 18.00

Zusätzlich kann in der Stadtinformation eine Stadtkarte und Flyer mit weiteren Wandervorschlägen erworben werden.

Service:

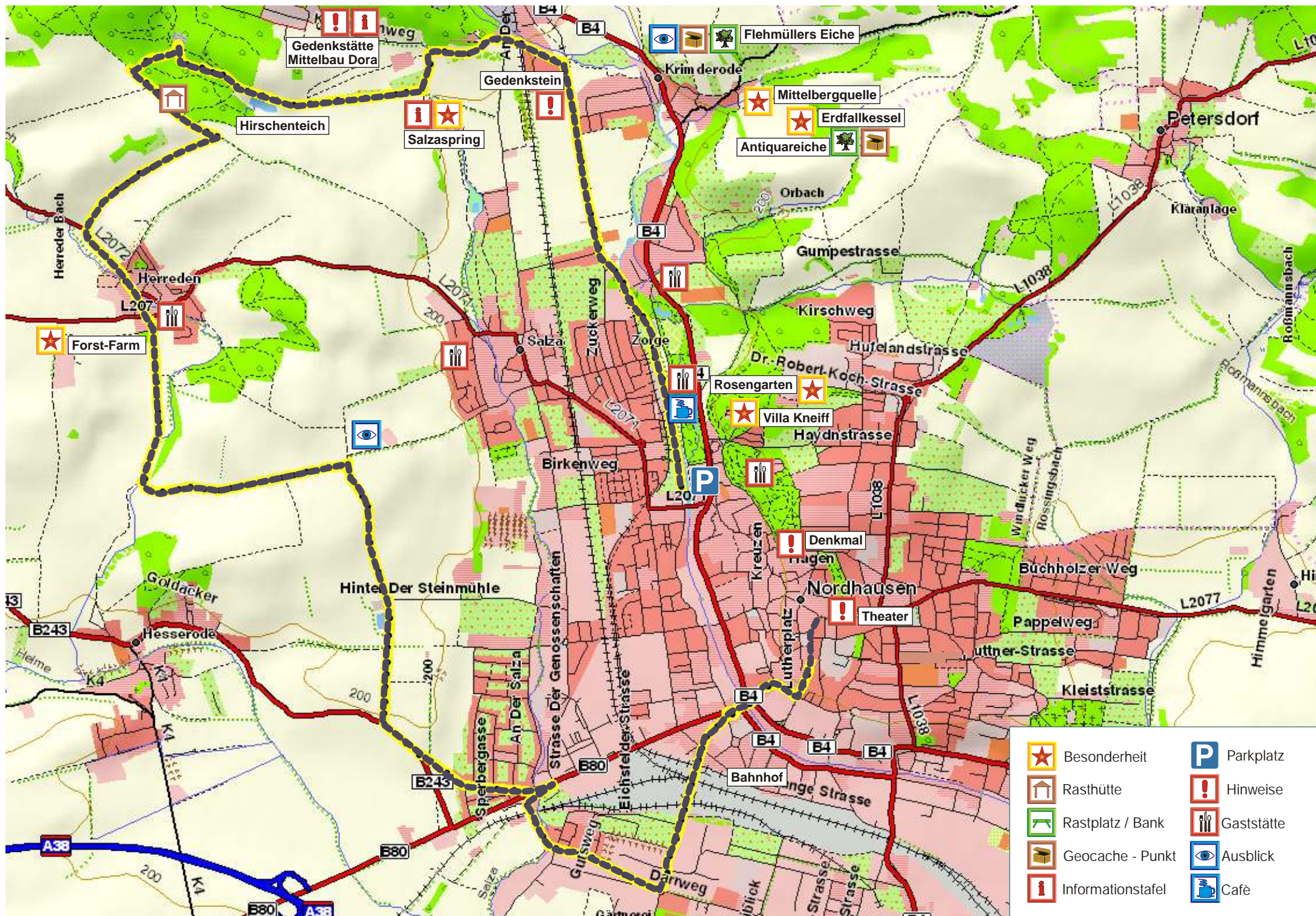
Für Vorschläge, Anregungen oder Anmerkungen jeglicher Art benutzen Sie unseren Cityruf unter der Tel-Nr. 03631-696 115.











www.nordhausen.de



Nordhausen am Harz

| Wanderungen |



- | | | | |
|---|-------------------|---|------------|
|  | Besonderheit |  | Parkplatz |
|  | Rasthütte |  | Hinweise |
|  | Rastplatz / Bank |  | Gaststätte |
|  | Geocache - Punkt |  | Ausblick |
|  | Informationstafel |  | Café |