

WANDERROUTE STEMPEDA

WANDERROUTE
Stempeda - Alter Stolberg

Länge: ca. 5,3 km
Schwierigkeitsgrad: einfach - mittel
Dauer: ca. 2 Stunden

Sie wandern von:

Sportplatz Stempeda - Wanderweg 500 m aufwärts -Gabelung geradeaus -1,4 km in Richtg. Stein 100 - rechts ab - nach ca. 385 m links - ca. 1,1 km Ibergtsperre - Gabelung rechts am Jägerfeld entlang - nach 950 m Biotop - am Waldrand entlang - 300 m - Rastbank - 480 m Holzbrücke zur Dorfstraße - rechts ab zum Sportplatz und Startpunkt

Die Wanderrunde startet am Sportplatz von Stempeda.

Auf einem großen Vorplatz gibt es ausreichend Parkmöglichkeiten. Für Radfahrer ist diese Wanderrunde aufgrund von Steigungen und Gefällestrecken nicht geeignet.

Es geht auf einem Forstweg gleich leicht bergan, an einer Felswand vorbei, in den Alten Stolberg. Teils sind Höhlen und alte Bunker mit Sichtöffnungen auf dieser Wanderrunde zu entdecken.

Die nächste Gabelung ist oft sehr durchnässt und mit tiefen Spurrinnen versehen.

Die Wanderung verläuft ca. 1,4 km geradeaus, stetig bergauf, in Richtung Stein 100.

Rechts ab, am Waldrand entlang, verläuft die Wanderung abwärts. Nach 385 m trifft man auf eine Gabelung und hält sich links. Nach 1,1 km auf dem leicht geschotterten Wanderweg erreicht man die Ibergtsperre.

Rechts ab, geht es am Jägerfeld entlang. Gebrochene Felsen und umgestürzte Baumwurzeln verleihen der Landschaft einen bizarren Ausdruck.

Nach etwa 950 m, entdeckt man auf der linken Seite ein kleines Biotop mit Teich. Der Wanderweg verläuft auf weichem Boden, an einer hohen Felswand entlang und über kleine Brücken.

Ein kurzes Stück am Krebsbach entlang, bietet ein Rastplatz die Möglichkeit zum Verweilen und Genießen.

Eine neue kleine Holzbrücke links bringt uns wieder auf die Dorfstraße und rechts ab, nach 220 m, zum Anfangspunkt unserer Wanderung.

Die kleine Gemeinde Stempeda verfügt über keine eigene Gastronomie oder ein Café, aber im Nachbarort Rodishain können Sie warme sowie kalte Speisen und Getränke im Hotel & Restaurant „Wolfsmühle“ oder in der Pension & Gaststätte Hoffmann erhalten.

Das Ferienhotel und Restaurant „Wolfsmühle“ im Südharzdorf Rodishain lädt Besucher, in ihr Restaurant oder den Mühlenhof mit seinem ländlichen Flair und bekanntem gutem Essen zum Verweilen und Genießen ein. Der neu gestaltete Mühlenteich als Naturbadeteich ist eine von vielen Möglichkeiten, den Aufenthalt zu einem unvergesslichen Erlebnis zu machen.

Die gemütliche Gaststätte & Pension Hoffmann in ländlicher Atmosphäre mit gutbürgerlicher Küche ist seit über 130 Jahren in privater Hand und Familienbesitz sowie bekannt für ihre reichlichen Portionen zum kleinen Preis und selbstgebackenen Kuchen zum Kaffee oder Eis.

Vorschläge für Einkehr:

Hotel & Restaurant „Wolfsmühle“
03 46 53 - 3 48
Straße zur Wolfsmühle
99762 Rodishain / Harz
www.wolfsmuehle.de
täglich geöffnet

Pension & Gaststätte Hoffmann
03 6 53 - 3 25
Dorfstr. 12
99762 Rodishain / Harz
Montag, Dienstag Ruhetag
Mittwoch, Donnerstag ab 17.00
Freitag ab 17.00
Samstag, Sonntag ab 12.00

Zusätzlich kann in der Stadtinformation eine Stadtkarte und Flyer mit weiteren Wandervorschlägen erworben werden.

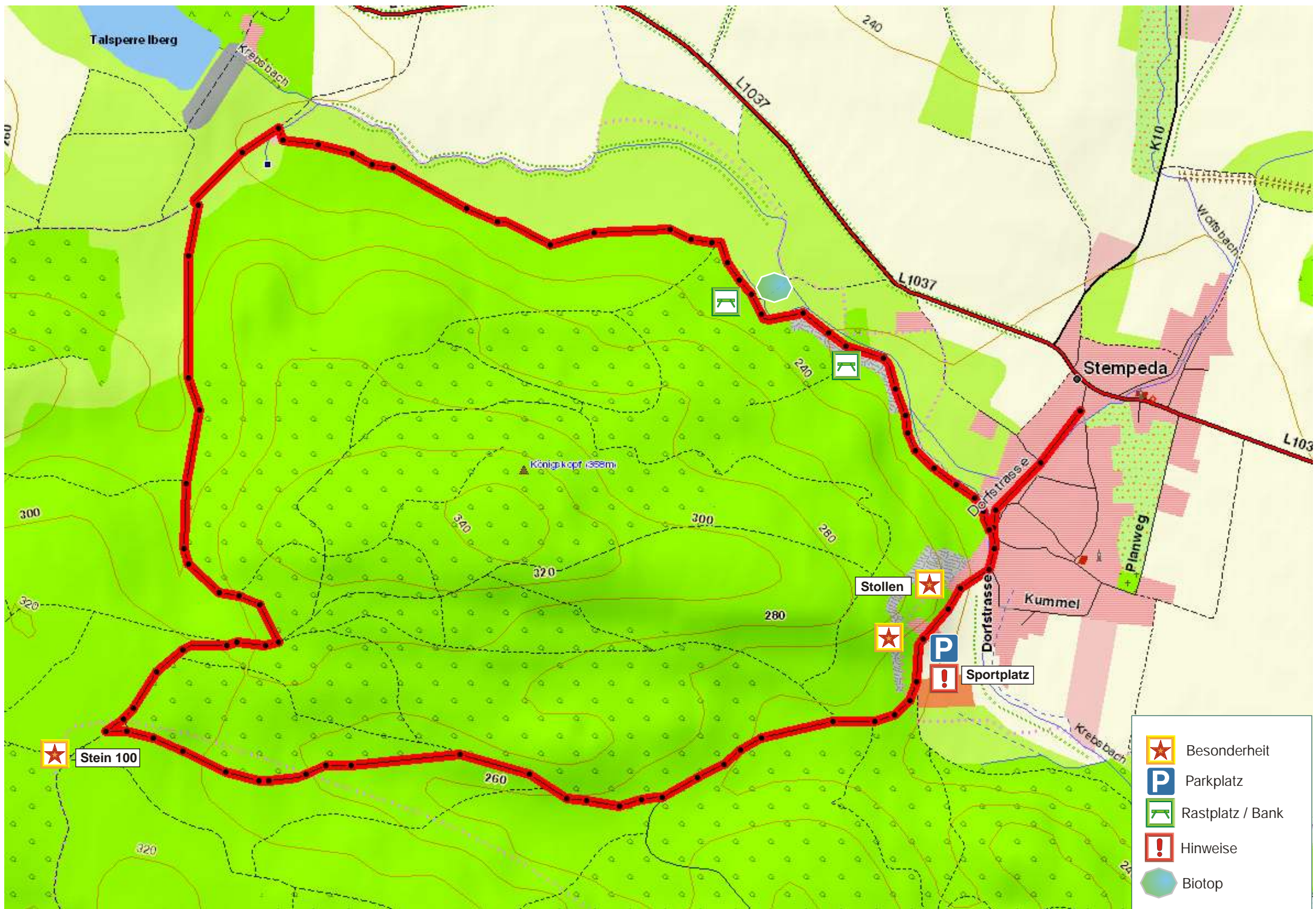
Service:






Für Vorschläge, Anregungen oder Anmerkungen jeglicher Art benutzen Sie unseren Cityruf unter der Tel-Nr. 03631-696 115.
www.nordhausen.de



Nordhausen am Harz

| Wanderungen |



-  Besonderheit
-  Parkplatz
-  Rastplatz / Bank
-  Hinweise
-  Biotop