

WANDERROUTE HOCHSTEDT

WANDERRUNDE nördlich von Hochstedt

Länge: 4,7 km
Schwierigkeitsgrad: leicht
Dauer: ca. 1 Stunde

Sie wandern von:

Start: Parkplatz Günzeröder Str. - Am Steilen Berg - 685 m Querung Hochstedter Bach - nach 950 m Gabelung rechts ab - Wirtschaftsweg 1,6 km bis L2071 - ca. 1 km L2071 bis Hochstedt Start

Die Wanderrunde beginnt in der Ortsmitte von Hochstedt. Parkplatzmöglichkeiten finden sich dort genügend.

Gleich zu Anfang geht es bergauf an Koppeln und Weiden entlang. Der Weg ist im guten Zustand und durchaus auch für Radfahrer und Reiter geeignet. Parallel zum Weg verläuft der Hochstedter Bach. Nach ca. 600 m überqueren wir den Bach und es geht weiter bergan auf einem landwirtschaftlichen Fahrweg.

Die nächste Gabelung führt nach rechts, weiter an Feldern entlang. Links ab gelangt man nach Hörningen. Der leicht geschotterte landwirtschaftliche Weg verläuft nun fast eben mit kleineren Abzweigen, welche in der näheren Umgebung enden. Nach der letzten Biegung sind es nur noch ca. 900 m und die Landstraße zwischen Herreden und Hochstedt ist erreicht.

Am Straßenrand gelangt man wieder zurück zum Örtchen Hochstedt und somit zum Ausgangspunkt der Wanderrunde.

Die Wanderrunde eignet sich hervorragend als kleiner Spaziergang für nicht so geübte Wanderer und ebenso für Radfahrer und Reiter, die einen weitläufigen Ausblick über Hochstedt und seine Umgebung haben möchten.

Die kleine Gemeinde Hochstedt verfügt über keine eigene Gastronomie oder ein Café, aber im Nachbarort Herreden können Sie warme sowie kalte Speisen und Getränke in der Gaststätte „Zur Linde“ mit eigenem Biergarten erhalten.

Ein Besuch der Gaststätte „Zur Linde“ lohnt sich in jedem Fall. Bis in das Jahr 1716 reicht die Geschichte dieses Gasthauses mit gutbürgerlicher Küche zurück. Der Biergarten, Themenabende und regelmäßige Tanzveranstaltungen auf dem eigenen Saal sind nicht nur bei Vereinen willkommen.

Die Forstfarm lockt seit 1996 unter Anderem mit der Zucht vom Aussterben bedrohter Nutztierassen viele Schulklassen, Kindergärten, Pferdefreunde auf ihr Gelände. Ein neu eröffnetes Bistro, Streichelzoo, Heuhotel und viele Tierarten bieten Interessierten einen Einblick. Auf Voranmeldung werden Führungen, Exkursionen und Verkaufstermine der Wurst- und Fleischwaren aus eigener Herstellung durchgeführt.

Vorschläge für Einkehr:

Gaststätte „Zur Linde“

0 36 31 - 98 25 25

Vor dem Dorf 10 in Herreden (Richtg. Hochstedt)

www.zurlindeherreden.de

Mo, Di 11.30 - 14.00

17.00 - 24.00

Mittwoch Ruhetag

Do, Fr 11.30 - 14.00

17.00 - 24.00

Sa 11.00 - 24.00

So 10.00 - 24.00

Forst Farm Herreden

0 36 31 - 97 34 55

Landstraße in Richtung Hochstedt

www.Forst-Farm.de

Zusätzlich kann in der Stadtinformation eine Stadtkarte und Flyer mit weiteren Wandervorschlägen erworben werden.

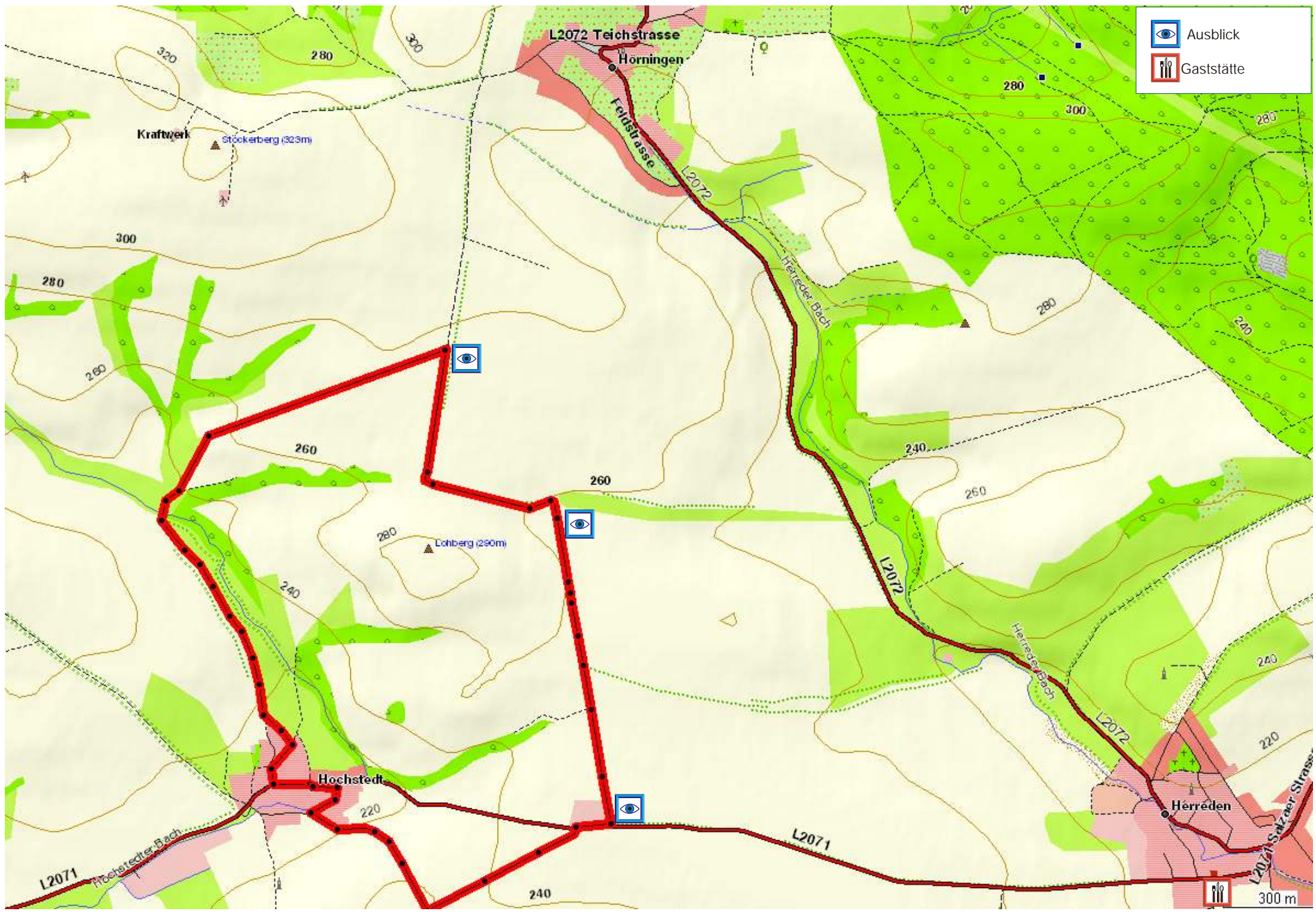
Service:



Für Vorschläge, Anregungen oder Anmerkungen jeglicher Art benutzen Sie unseren Cityruf unter der Tel-Nr. 03631-696 115. www.nordhausen.de



Nordhausen am Harz

| Wanderungen |



	Ausblick
	Gaststätte

L2072 Teichstrasse

Hörningen

Felststrasse

L2072

Herreder Bach

L2072

Herreder Bach

L2072

Herreden

L2071 Salzner Strasse

Kraftwerk

Stöckerberg (323m)

260

Lohberg (290m)

240

Hochstädt

220

240

L2071

L2071

Höchsteder Bach

300 m