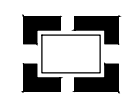








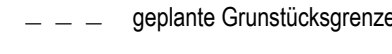
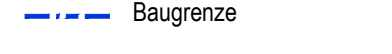





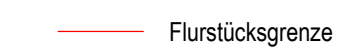
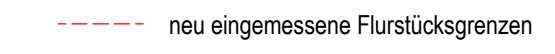
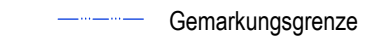


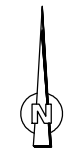
Legende:

-  Grenze räumlicher Geltungsbereich
-  Straße
-  Gehweg
-  Parkplatz
-  Garagen / Nebengebäude
-  Verkehrsgrün
-  private Grünfläche
-  ortsbildprägendes Strukturgrün
-  Beispiel Wohnhaus
-  geplante Grundstücksgrenze
-  Baugrenze
-  Baulinie
-  Spielplatz
-  Baum
-  Gehölze

Bestandsangaben

-  Flurstücksnummer
-  Flurstücksgrenze
-  neu eingemessene Flurstücksgrenzen
-  Gemarkungsgrenze

Kartengrundlage:
digitale Stadtkarte der Stadt Nordhausen



STADT NORDHAUSEN
 Bebauungsplan Nr. 113
 „Hanglandschaft Nordhausen-Nord“
 Gestaltungsplan Variante 2

Datum: Februar 2020
 Maßstab: 1 : 1000

