

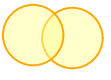



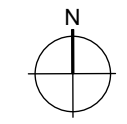




LEGENDE

-  Grundstücksgrenze (Geiersberg 10, Nordhausen, Flur 8, Flurstück 69/12)
-  mögliches Baufenster
-  Baumbestand allgemein / möglichst weitestgehend zu erhalten
-  Baumbestand besonders erhaltenswert / zu erhalten
-  Baumbestand außerhalb der Liegenschaft (Nachrichtlich zur Information)
-  Baumidentifikationsnummer (Baumkataster)



Kartengrundlage:
 Digitale Stadtkarte Stadt Nordhausen 2021
 Auszug Baumkataster Stadt Nordhausen 2021

STADT NORDHAUSEN
 AMT FÜR STADTENTWICKLUNG

Standortentwicklung Konzeptvergabe Lindenhof - Skizzierung Baufenster/Baumbestand

Projekt	Lindenhof		
Planinhalt	Übersichtslageplan Baufenster/Baumbestand		
Maßstab	1 : 1.000	Format	DIN A 3
Datum	01.11.2021		